Sezioni trasversali - Tav. 3/3

MOVIMENTO TERRA			
Scavo	Area: 2.46 mq	Vol: 123.67 mc	Vol.Cum: 3031.99 mc
Rilevato	Area: 0.00 mq	Vol: 0.00 mc	Vol.Cum: 1915.43 mc
MATERIALE STRADALE			
Usura	Area: 0.29 mq	Vol: 14.25 mc	Vol.Cum: 484.57 mc
Base	Area: 1.28 mq	Vol: 64.00 mc	Vol.Cum: 2152.32 mc

Pista ciclabile
Sez. 36
Progr.: 1+700.00
Q.Rif. : 0.00

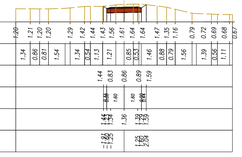

MOVIMENTO TERRA			
Scavo	Area: 3.69 mq	Vol: 153.70 mc	Vol.Cum: 3185.69 mc
Rilevato	Area: 0.00 mq	Vol: 0.00 mc	Vol.Cum: 1915.43 mc
MATERIALE STRADALE			
Usura	Area: 0.29 mq	Vol: 14.25 mc	Vol.Cum: 498.82 mc
Base	Area: 1.28 mq	Vol: 64.00 mc	Vol.Cum: 2216.32 mc

Pista ciclabile
Sez. 37
Progr.: 1+750.00
Q.Rif. : 0.00

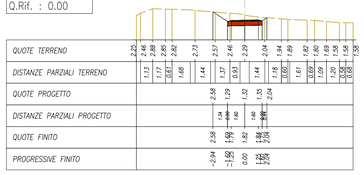

MOVIMENTO TERRA			
Scavo	Area: 2.11 mq	Vol: 145.11 mc	Vol.Cum: 3330.81 mc
Rilevato	Area: 0.00 mq	Vol: 0.00 mc	Vol.Cum: 1915.43 mc
MATERIALE STRADALE			
Usura	Area: 0.29 mq	Vol: 14.25 mc	Vol.Cum: 513.07 mc
Base	Area: 1.28 mq	Vol: 64.00 mc	Vol.Cum: 2280.32 mc

Pista ciclabile
Sez. 38
Progr.: 1+800.00
Q.Rif. : 0.00

MOVIMENTO TERRA			
Scavo	Area: 1.79 mq	Vol: 97.42 mc	Vol.Cum: 3428.23 mc
Rilevato	Area: 0.00 mq	Vol: 0.00 mc	Vol.Cum: 1915.43 mc
MATERIALE STRADALE			
Usura	Area: 0.29 mq	Vol: 14.25 mc	Vol.Cum: 527.32 mc
Base	Area: 1.28 mq	Vol: 64.00 mc	Vol.Cum: 2344.32 mc

Pista ciclabile
Sez. 39
Progr.: 1+850.00
Q.Rif. : 0.00

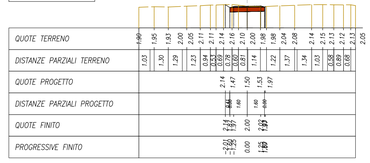

MOVIMENTO TERRA			
Scavo	Area: 2.52 mq	Vol: 107.72 mc	Vol.Cum: 3535.95 mc
Rilevato	Area: 0.00 mq	Vol: 0.00 mc	Vol.Cum: 1915.43 mc
MATERIALE STRADALE			
Usura	Area: 0.29 mq	Vol: 14.25 mc	Vol.Cum: 541.57 mc
Base	Area: 1.28 mq	Vol: 64.00 mc	Vol.Cum: 2408.32 mc

Pista ciclabile
Sez. 40
Progr.: 1+900.00
Q.Rif. : 0.00

MOVIMENTO TERRA			
Scavo	Area: 0.23 mq	Vol: 68.76 mc	Vol.Cum: 3604.72 mc
Rilevato	Area: 0.16 mq	Vol: 4.02 mc	Vol.Cum: 1919.45 mc
MATERIALE STRADALE			
Usura	Area: 0.29 mq	Vol: 14.25 mc	Vol.Cum: 555.83 mc
Base	Area: 1.28 mq	Vol: 64.00 mc	Vol.Cum: 2472.32 mc

Pista ciclabile
Sez. 41
Progr.: 1+950.00
Q.Rif. : 0.00

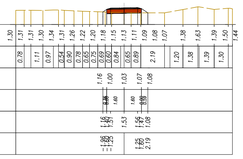

MOVIMENTO TERRA			
Scavo	Area: 1.52 mq	Vol: 43.62 mc	Vol.Cum: 3648.34 mc
Rilevato	Area: 0.00 mq	Vol: 4.12 mc	Vol.Cum: 1923.58 mc
MATERIALE STRADALE			
Usura	Area: 0.29 mq	Vol: 14.25 mc	Vol.Cum: 570.08 mc
Base	Area: 1.28 mq	Vol: 64.00 mc	Vol.Cum: 2536.32 mc

Pista ciclabile
Sez. 42
Progr.: 2+000.00
Q.Rif. : 0.00

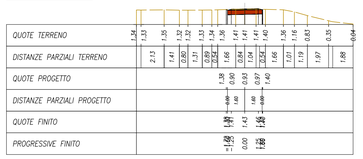

MOVIMENTO TERRA			
Scavo	Area: 2.18 mq	Vol: 92.41 mc	Vol.Cum: 3740.75 mc
Rilevato	Area: 0.00 mq	Vol: 0.00 mc	Vol.Cum: 1923.58 mc
MATERIALE STRADALE			
Usura	Area: 0.29 mq	Vol: 14.25 mc	Vol.Cum: 584.33 mc
Base	Area: 1.28 mq	Vol: 64.00 mc	Vol.Cum: 2600.32 mc

Pista ciclabile
Sez. 43
Progr.: 2+050.00
Q.Rif. : 0.00

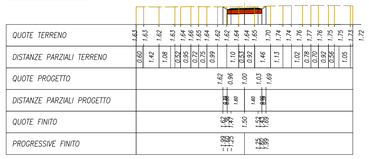

MOVIMENTO TERRA			
Scavo	Area: 1.89 mq	Vol: 101.74 mc	Vol.Cum: 3842.49 mc
Rilevato	Area: 0.00 mq	Vol: 0.00 mc	Vol.Cum: 1923.58 mc
MATERIALE STRADALE			
Usura	Area: 0.29 mq	Vol: 14.25 mc	Vol.Cum: 598.58 mc
Base	Area: 1.28 mq	Vol: 64.00 mc	Vol.Cum: 2664.32 mc

Pista ciclabile
Sez. 44
Progr.: 2+100.00
Q.Rif. : 0.00

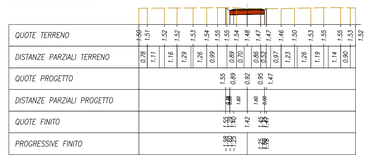

MOVIMENTO TERRA			
Scavo	Area: 2.36 mq	Vol: 106.62 mc	Vol.Cum: 3949.11 mc
Rilevato	Area: 0.00 mq	Vol: 0.00 mc	Vol.Cum: 1923.58 mc
MATERIALE STRADALE			
Usura	Area: 0.29 mq	Vol: 14.25 mc	Vol.Cum: 612.83 mc
Base	Area: 1.28 mq	Vol: 64.00 mc	Vol.Cum: 2728.32 mc

Pista ciclabile
Sez. 45
Progr.: 2+150.00
Q.Rif. : 0.00

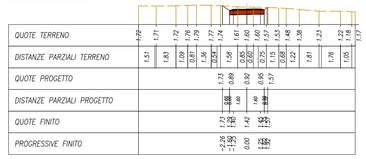

MOVIMENTO TERRA			
Scavo	Area: 0.63 mq	Vol: 74.44 mc	Vol.Cum: 4023.55 mc
Rilevato	Area: 0.06 mq	Vol: 1.67 mc	Vol.Cum: 1925.24 mc
MATERIALE STRADALE			
Usura	Area: 0.29 mq	Vol: 14.25 mc	Vol.Cum: 627.08 mc
Base	Area: 1.28 mq	Vol: 64.00 mc	Vol.Cum: 2792.32 mc

Pista ciclabile
Sez. 46
Progr.: 2+200.00
Q.Rif. : 0.00

MOVIMENTO TERRA			
Scavo	Area: 5.29 mq	Vol: 147.93 mc	Vol.Cum: 4171.48 mc
Rilevato	Area: 0.00 mq	Vol: 1.62 mc	Vol.Cum: 1926.86 mc
MATERIALE STRADALE			
Usura	Area: 0.29 mq	Vol: 14.25 mc	Vol.Cum: 641.34 mc
Base	Area: 1.28 mq	Vol: 64.00 mc	Vol.Cum: 2856.32 mc

Pista ciclabile
Sez. 47
Progr.: 2+250.00
Q.Rif. : 0.00

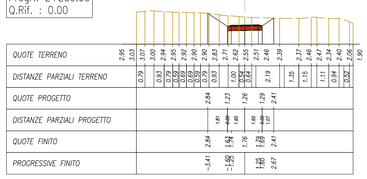

MOVIMENTO TERRA			
Scavo	Area: 0.57 mq	Vol: 146.41 mc	Vol.Cum: 4317.89 mc
Rilevato	Area: 0.04 mq	Vol: 1.10 mc	Vol.Cum: 1927.96 mc
MATERIALE STRADALE			
Usura	Area: 0.29 mq	Vol: 14.25 mc	Vol.Cum: 655.59 mc
Base	Area: 1.28 mq	Vol: 64.00 mc	Vol.Cum: 2920.32 mc

Pista ciclabile
Sez. 48
Progr.: 2+300.00
Q.Rif. : 0.00

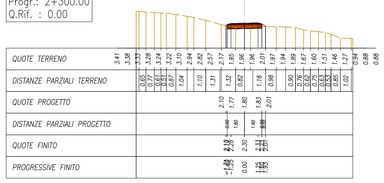

MOVIMENTO TERRA			
Scavo	Area: 0.80 mq	Vol: 34.12 mc	Vol.Cum: 4352.01 mc
Rilevato	Area: 0.04 mq	Vol: 2.16 mc	Vol.Cum: 1930.12 mc
MATERIALE STRADALE			
Usura	Area: 0.29 mq	Vol: 14.25 mc	Vol.Cum: 669.84 mc
Base	Area: 1.28 mq	Vol: 64.00 mc	Vol.Cum: 2984.32 mc

Pista ciclabile
Sez. 49
Progr.: 2+350.00
Q.Rif. : 0.00

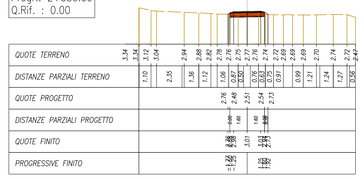

MOVIMENTO TERRA			
Scavo	Area: 0.19 mq	Vol: 24.81 mc	Vol.Cum: 4376.82 mc
Rilevato	Area: 0.01 mq	Vol: 1.25 mc	Vol.Cum: 1931.37 mc
MATERIALE STRADALE			
Usura	Area: 0.25 mq	Vol: 13.38 mc	Vol.Cum: 683.22 mc
Base	Area: 0.00 mq	Vol: 32.00 mc	Vol.Cum: 3016.32 mc

Pista ciclabile
Sez. 50
Progr.: 2+400.00
Q.Rif. : 0.00

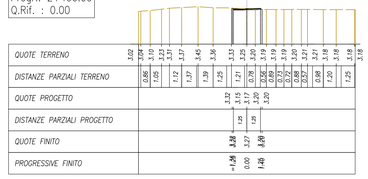

Finanziato dall'Unione europea NextGenerationEU
FSC Fondo per lo Sviluppo e la Coesione
REGIONE CALABRIA INVITALIA
SACAL
ENAC
Comune di Lamezia Terme
Comune di Gizzeria
Ministero dell'Interno
Ministero dell'Economia e delle Finanze
MEF
Mims Ministero delle Infrastrutture e dei Trasporti
Ministero della Infrastrutture e dei Trasporti
MINISTERO DEL TURISMO

SACAL — Società Aeroportuale Calabrese
Crotone, Lamezia Terme, Reggio Calabria

A.U. - Amministratore Manager Marco PENNONE
Prod Holder Progettazione Ing. Stefania RAMONDO
Prod Holder Manutenzione Ing. Filippo MALAFARINA
Prod Holder Sicurezza Ing. Antonio MAURO
RoP Ing. Matteo MAESTRIANNI
RDP SACAL: CE-15.02.00-PI.RR del. Enrico RIZZI

RIQUALIFICA AMBIENTALE DELLA FASCIA NORD DELL'AEROPORTO CON REALIZZAZIONE DI PISTA CICLABILE PER LA VALORIZZAZIONE ECOSOSTENIBILE DELLA FASCIA COSTIERA (POLO DELLA VELA) E DEL LAGO LA VOTA

CIG: A0159668F5 CUP: H81D22000009002

Ambito di intervento: Trasporti e mobilità sostenibili – Fondi CIS scheda L05

PROGETTO ESECUTIVO

VIABILITÀ
Sezione trasversali Tav. 3 di 3

PROGETTISTI:

Mandataria: HYpro srl

Mandanti: CORFONE + PARTNERS studios for urban architecture — **Ph.D. Arch. Cesare CORFONE**; SGMadeo — **Archeol. Simone Giosuè MADEO**

TEAM DI LAVORO

Responsabile progettazione opere infrastrutturali V.I.D2: **Ing. Michele DISINNO**
Responsabile progettazione opere strutturali S.04 - Resp.TI.RCA: **Ing. Maurizio CARUSO**
Responsabile progettazione opere impiantistiche IB.04: **Ing. Raffaele CARDULLO**
Responsabile progettazione interventi naturalistici e paesaggistici P.01: **Arch. Cesare CORFONE**
Responsabile progettazione edifici E.19 e E.20: **Arch. Cesare CORFONE**
Archeologi: **Archeol. Simone Giosuè MADEO**
Geologo: **Geol. Giuseppe CERCHIARI**
Direttore operativo Geologo: **Geol. Giovanni DE FAZIO**
Coordinatore per la sicurezza in fase di Progettazione: **Ing. Roberto NUCCI**

Progettista e responsabile integrazione e prestazioni specialistiche: **Ing. Daniele NUCCI**

ORDINE INGEGNERI COSENZA — Ingegnere DANIELE NUCCI — Sezione Civile Ambientale

COMMITTENTE

S.A.CAL. S.p.A
Società Aeroportuale Calabrese
Via Aeroporto – 88046 Lamezia terme(CZ)-ITALIA
Tel +39 0968-414212

PM Progettazione: Ing. Stefania RAMONDO

PM Manutenzione: Ing. Filippo MALAFARINA

RESPONSABILE UNICO DEL PROCEDIMENTO
Ing. Matteo MAESTRIANNI

Approvazione ENAC

Approvazione ENTI

CODICE ELABORATO: PE_VI_01_TAV_14_A — SCALA: 1:200

REV.	DATA	DESCRIZIONE	REDATTO	VERIFICATO	APPROVATO
00	Giugno 2025	PRIMA EMISSIONE	E. Mandarino	M. Sisinno	D.Nucci